DATI TECNICI FUNZIONALI	
AREE DI OCCUPAZIONE LAVORI	▨
PIAZZOLE	
ALLARGAMENTI	
STRADE DI ACCESSO ALLE AREE DI LAVORO	S1
MANUFATTI (Palizzate e sistemazioni superficiali)	
IMPIANTI	

CONFINI AMMINISTRATIVI

DATI CARATTERISTICI

DATI DI COSTRUZIONE

PRESSIONE MASSIMA DI ESERCIZIO (MOP) 24.0 bar

DATI GENERALI

DN 150 (6")

LUNGHEZZA TOTALE IMPIANTO 2510.00 m.

FASE EMISSIONE AUTORIZZAZIONE UNICA

PLANIMETRIA 1:2000

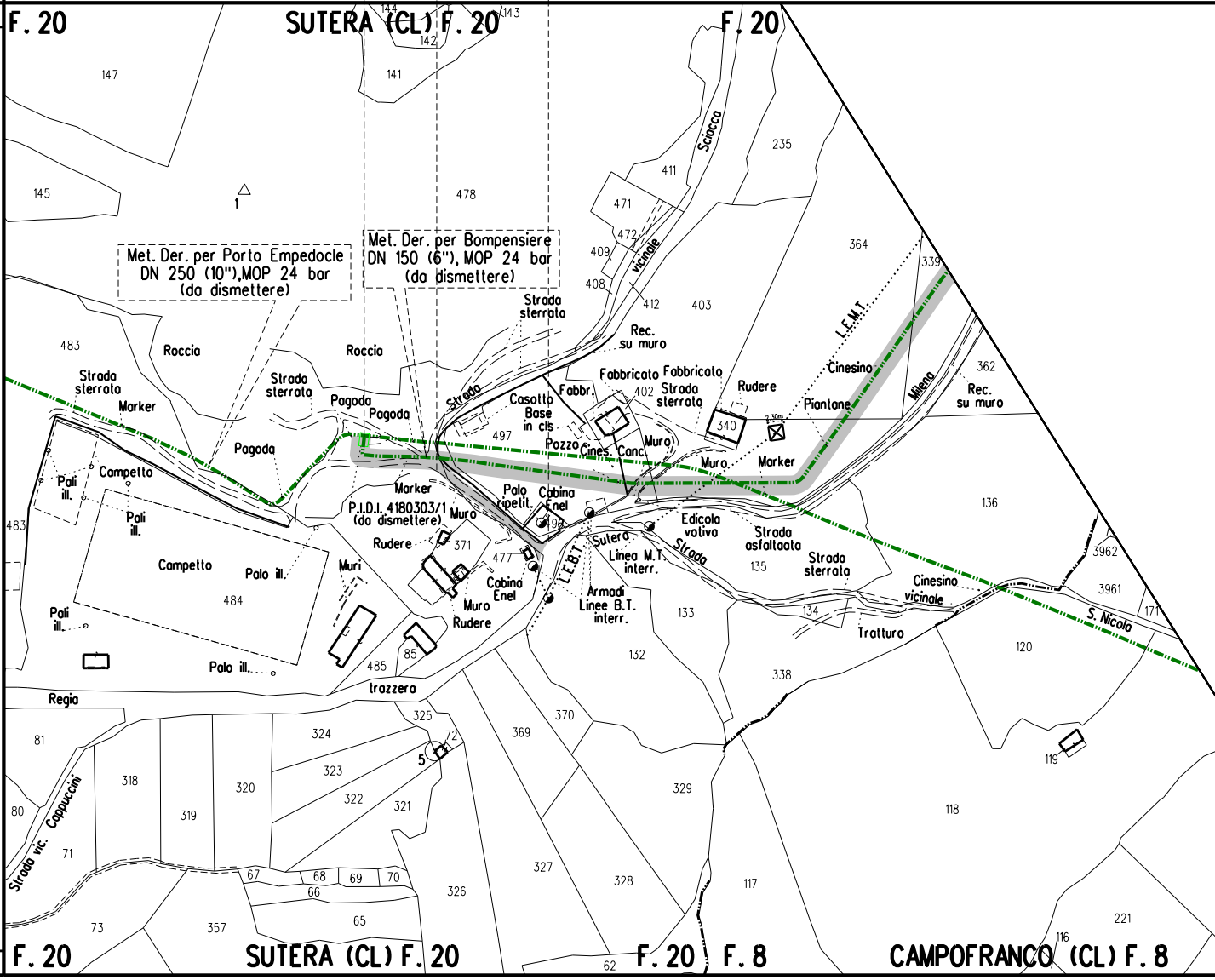

F. 20
SUTERA (CL) F. 20
F. 20
Met. Der. per Porto Empedocle DN 250 (10"), MOP 24 bar (da dismettere)
Met. Der. per Bompensiere DN 150 (6"), MOP 24 bar (da dismettere)
Strada sterrata
Roccia
Pagoda
Marker
Campetto
Pali ill.
Palo ill.
Strada
Casotto
Base in cls
Pozzo
Cines.
Conc.
Muro
Fabbr.
Fabbricato
Rec. su muro
Rudere
Piantone
Cinesino
L.E.M.T.
Milena
Sciacca
vicinale
P.I.D.I. 4180303/1 (da dismettere)
Palo ripetit.
Cabina Enel
Muri
Edicola votiva
Strada asfaltata
Sutera
Linea M.T. interr.
Armadi Linee B.T. interr.
L.E.B.T.
Tratturo
Cinesino vicinale
S. Nicola
Regia
trazzera
Strada vic. Cappuccini
F. 20
SUTERA (CL) F. 20
F. 20
F. 8
CAMPOFRANCO (CL) F. 8

A0.1

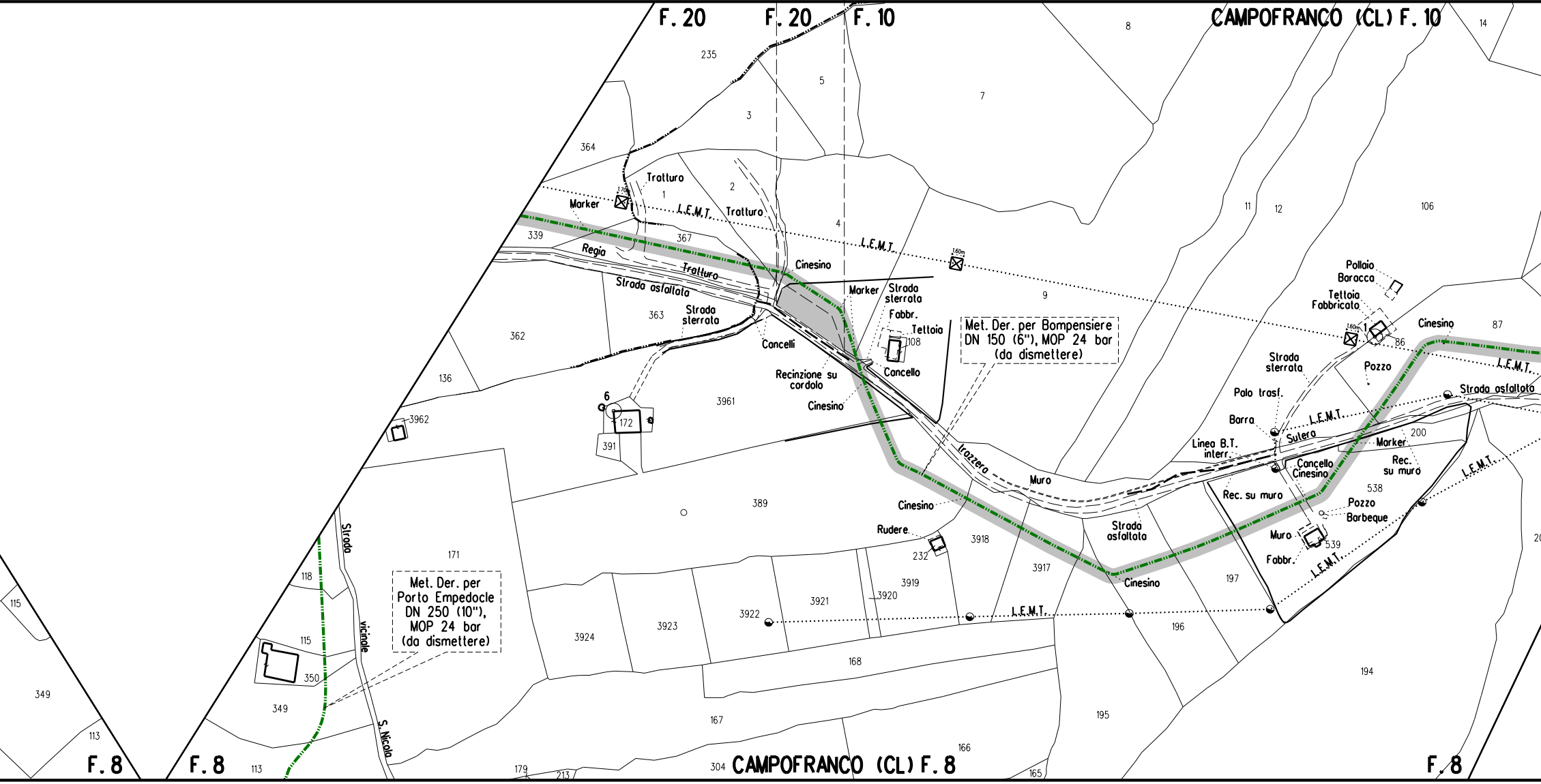
F. 20
F. 20
F. 10
CAMPOFRANCO (CL) F. 10
CAMPOFRANCO (CL) F. 8
F. 8
F. 8
F. 8
Met. Der. per Bompensiere DN 150 (6"), MOP 24 bar (da dismettere)
Met. Der. per Porto Empedocle DN 250 (10"), MOP 24 bar (da dismettere)
Tratturo
Marker
L.E.M.T.
Regia
Trattura
Strada asfaltata
Strada sterrata
Cinesino
Cancelli
Recinzione su cordolo
Fabbr.
Tettoia
Cancello
Irazzera
Muro
Rudere
Strada vicinale S. Nicola
Pollaio
Baracca
Tettoia
Fabbricato
Pozzo
Palo trasf.
Barra
Sutera
Linea B.T. interr.
Rec. su muro
Cancello
Pozzo
Barbeque
Fabbr.
235
5
3
7
8
14
364
1
2
4
339
367
362
363
136
3961
3962
6
172
391
389
171
118
115
349
350
113
9
11
12
106
87
86
108
200
538
539
197
196
194
195
3918
3917
3919
3920
3921
3922
3923
3924
232
168
167
166
165
179
213
304

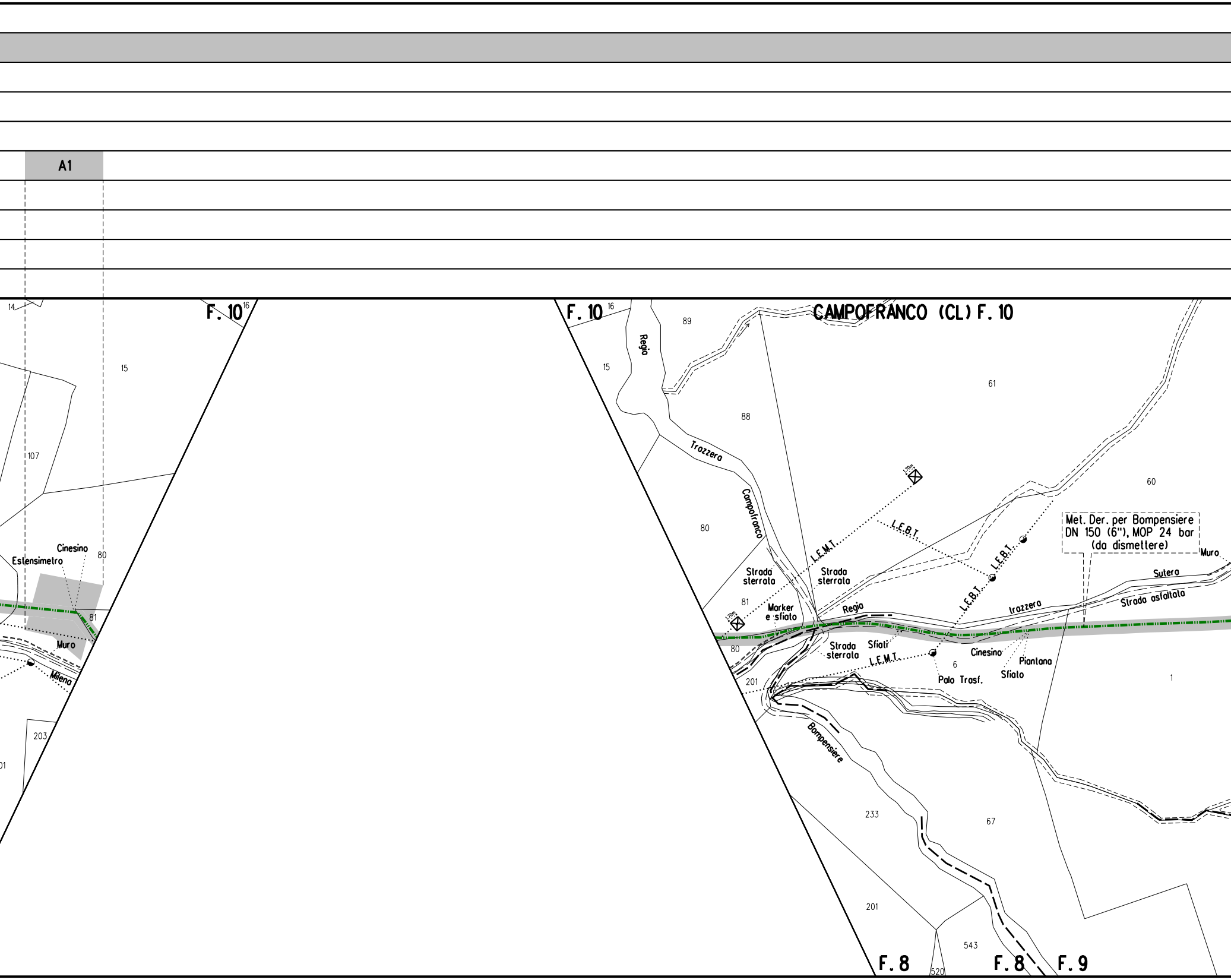
A1
14
F. 10
16
15
107
Cinesino
Estensimetro
80
81
Muro
Milena
203
01
F. 10
16
CAMPOFRANCO (CL) F. 10
89
Regia
15
61
88
Trazzera
60
Campofranco
80
L.E.M.T.
L.E.B.T.
L.E.B.T.
Met. Der. per Bompensiere
DN 150 (6"), MOP 24 bar
(da dismettere)
Muro
Strada sterrata
Strada sterrata
Sutera
81
Strada asfaltata
Marker e sfiato
Regia
L.E.B.T.
trazzera
80
Strada sterrata
Sfiati
L.E.M.T.
Cinesino
6
Piantana
201
Palo Trasf.
Sfiato
1
Bompensiere
233
67
201
543
F. 8
520
F. 8
F. 9

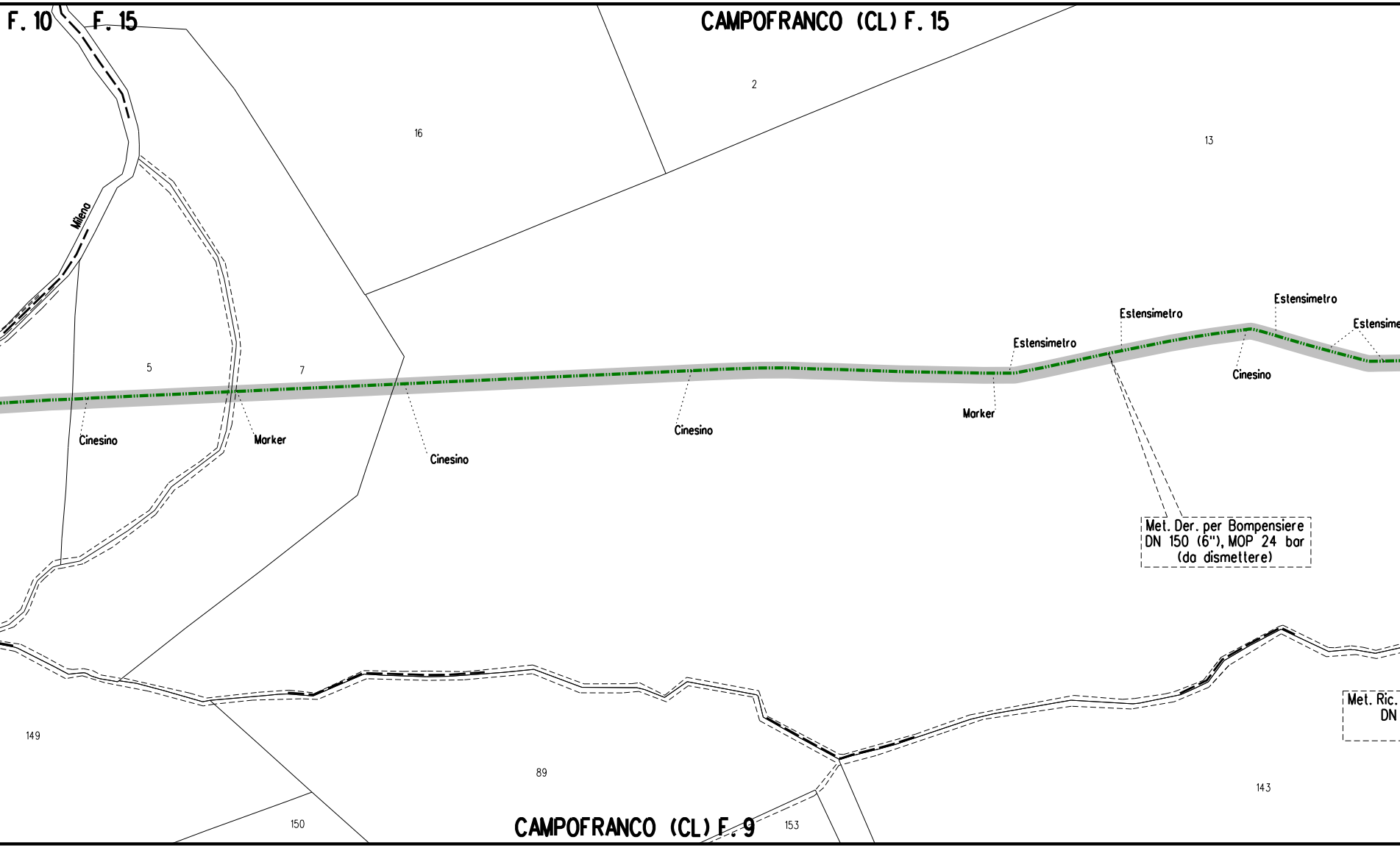
F. 10
F. 15
CAMPOFRANCO (CL) F. 15
2
16
13
Milena
5
7
Cinesino
Marker
Cinesino
Cinesino
Estensimetro
Marker
Estensimetro
Estensimetro
Estensime
Cinesino
Met. Der. per Bompensiere
DN 150 (6"), MOP 24 bar
(da dismettere)
Met. Ric.
DN
149
89
143
150
153
CAMPOFRANCO (CL) F. 9

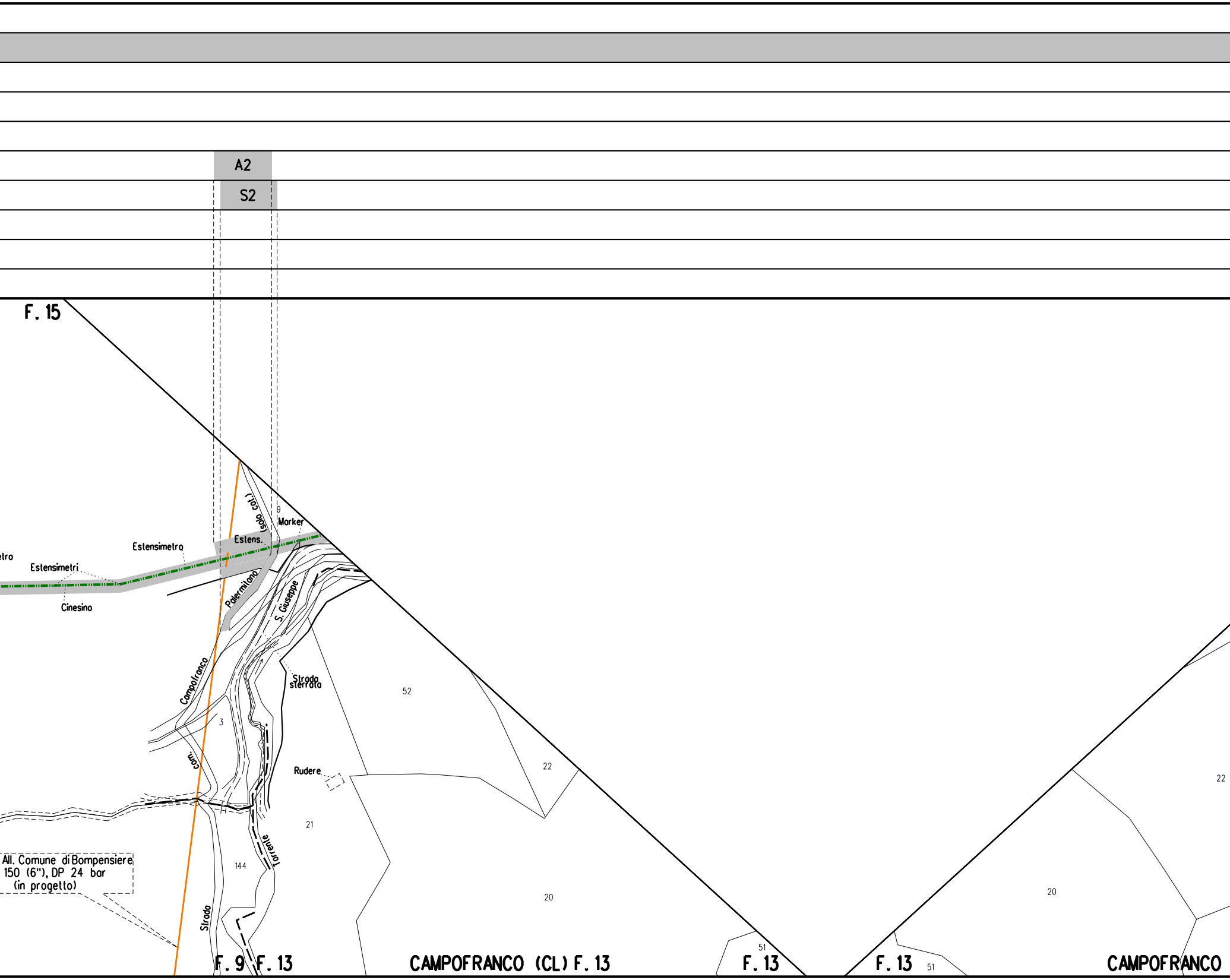
A2
S2
F. 15
Estensimetro
Estensimetri
Cinesino
Estens.
(solo cat.)
9
Marker
Palermitano
S. Giuseppe
Campofranco
Strada sterrata
52
3
22
com.
Rudere
21
144
Torrente
20
Strada
All. Comune di Bompensiere
150 (6"), DP 24 bar
(in progetto)
F. 9
F. 13
CAMPOFRANCO (CL) F. 13
51
F. 13
F. 13
51
20
22
CAMPOFRANCO

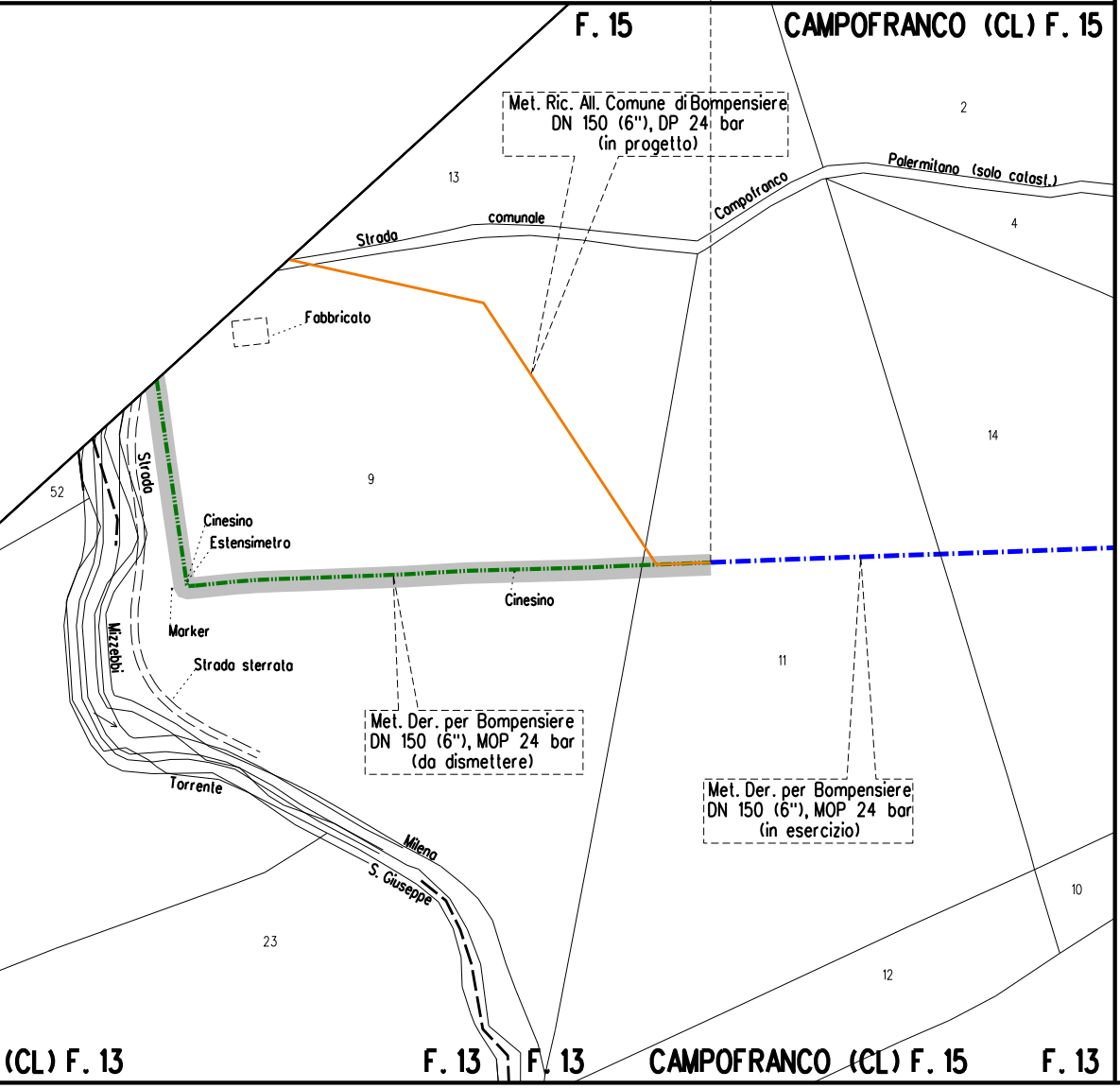
F. 15
CAMPOFRANCO (CL) F. 15
Met. Ric. All. Comune di Bompensiere
DN 150 (6"), DP 24 bar
(in progetto)
2
13
Palermitano (solo catast.)
Campofranco
4
comunale
Strada
Fabbricato
14
9
52
Strada
Cinesino
Estensimetro
Cinesino
Marker
Mizzebbi
Strada sterrata
11
Met. Der. per Bompensiere
DN 150 (6"), MOP 24 bar
(da dismettere)
Met. Der. per Bompensiere
DN 150 (6"), MOP 24 bar
(in esercizio)
Torrente
Milena
S. Giuseppe
10
23
12
(CL) F. 13
F. 13
F. 13
CAMPOFRANCO (CL) F. 15
F. 13

LEGENDA

SIMBOLOGIA TEMATICA

▨	Aree di occupazione temporanea
A	Allargamenti in corrispondenza di fiumi/ infrastrutture esistenti
S	Strade di accesso alle aree di passaggio
P	Piazzole provvisorie per i materiali
🟨	Impianti in progetto
🟦	Impianti esistenti
🟩	Impianti da dismettere

SIMBOLOGIA DI LINEA

🟥	Metanodotto in progetto
🟩	Metanodotto da porre fuori esercizio e recuperare
🟦	Metanodotti in esercizio
🟥	Gallerie, Tunnel, Mini - Microtunnel, Raise Borer e Toc
🟧	Allacciamenti in progetto

NOTE

1. Prima di procedere con l'esecuzione degli scavi del metanodotto e' necessario accertare l'esatta ubicazione plano - altimetrica di tutti i servizi interrati interferenti.
   L'indagine andra' svolta mediante l'esecuzione di saggi a mano ed alla presenza di rappresentanti dell'ente proprietario.

2. In corrispondenza di parallelismi e/o interferenze dell'area di passaggio con linee elettriche aeree, l'appaltatore dovra' procedere all'esatta determinazione dell'altezza dei conduttori e del loro voltaggio in modo da poter adottare i necessari provvedimenti di sicurezza propedeutici alla esecuzione dei lavori di costruzione.

DOCUMENTI DI RIFERIMENTO	N.

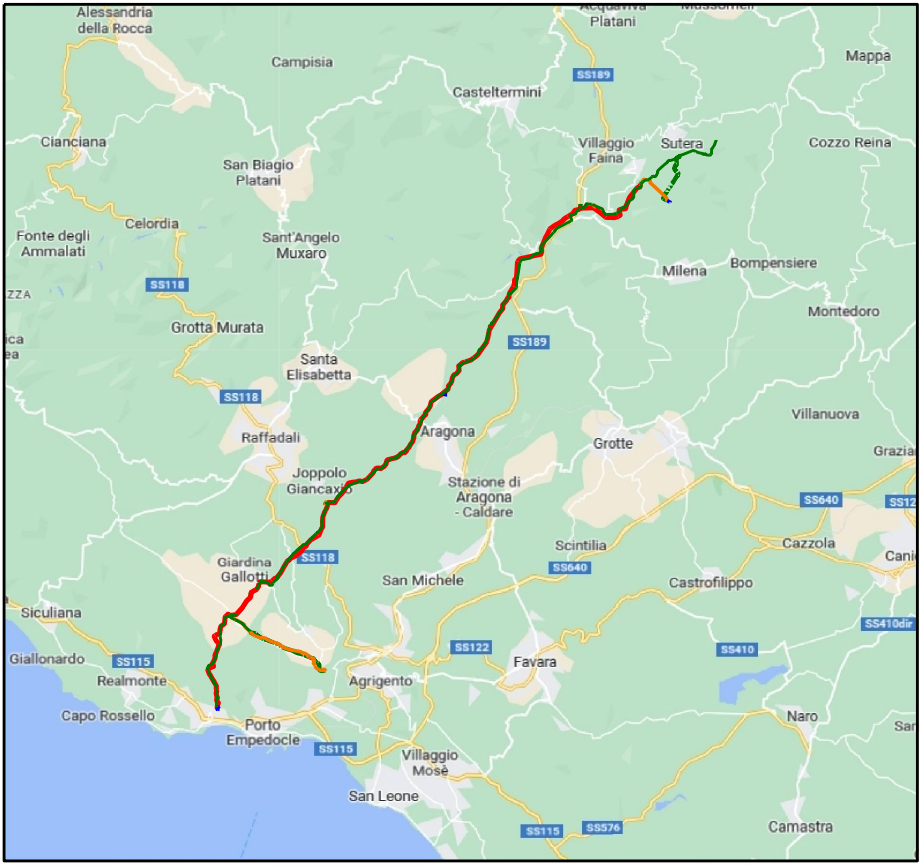
Alessandria della Rocca
Campisia
Acquaviva Platani
Mussomeli
Mappa
SS189
Casteltermini
Cianciana
San Biagio Platani
Villaggio Faina
Sutera
Cozzo Reina
Celordia
Fonte degli Ammalati
Sant'Angelo Muxaro
Milena
Bompensiere
SS118
Montedoro
Grotta Murata
SS189
Santa Elisabetta
SS118
Villanuova
Raffadali
Aragona
Grotte
Grazia
Joppolo Giancaxio
Stazione di Aragona - Caldare
SS640
SS12
Cazzola
Scintilia
Giardina Gallotti
SS118
SS640
San Michele
Castrofilippo
Siculiana
SS410dir
Giallonardo
SS115
Realmonte
SS122
Favara
SS410
Agrigento
Capo Rossello
Porto Empedocle
Naro
SS115
Villaggio Mosè
San Leone
SS115
SS576
Camastra

COROGRAFIA Scala 1:250.000

SAIPEM SPA
Il Progettista
Dott. Ing. A. PARLATO iscritto all'ordine
degli ingegneri della Provincia di Avellino al n. 2095
Tel 0721.1686481 - Fax 0721.1682019
C.F. e P. IVA 00825790157

1	Gennaio 2025	Aggiornamento AU 327 Per Prescrizioni VIA	A.Magnoni	G.Santi	F.Mattei
0	Maggio 2023	Emissione per Autorizzazione Unica	A.Magnoni	G.Santi	F.Mattei
INDICE	DATA	REVISIONI	DISEGN.	CONTR.	APPROV.

Proprietario snam	Progettista SAIPEM	COMM. SNAM NQ/R20133/R-L02 COD. TECNICO 9114233
		Fg. 1 di 1
DISMISSIONE ALLACCIAMENTO COMUNE DI BOMPENSIERE DN 150 (6") MOP 24 bar		Dis. SNAM n.: RIM-PL-13E-92750 Dis. SAIPEM n.: LB-13E-82750
		Comm. Saipem 023113-105
		Scala 1:2000
PLANIMETRIA CATASTALE CON AREA OCCUPAZIONE LAVORI		INDICE 0 1

Il presente disegno e' di proprieta' aziendale - La societa' tutelera' i propri diritti a termine di legge.